



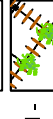
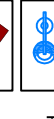








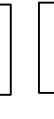

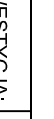


# ZAGOSPODAROWANIE TERENU PROJEKT ZAMIENNY

## legenda:

-  Niewierzchnia tarantowa
-  Płyty MONZA/ Elegante: nero wymiar 30X30
-  kostka Via Castello - pastello
-  kostka ELEGANTE/Quattro:granito
-  - projektowana pergola
-  - projektowana lampa oświetlenia ulicznego
-  - projektowana ławka
-  - projektowany kosz na śmieci
-  - drzewa do wycinki
-  - istniejące drzewa
-  - projektowane trawniki
-  - nasadzenia z krzewów iglastych
-  - pnącza
-  - rabaty kwiatowe
-  - istn. drzewa iglaste do zachowania
-  - projektowane złącze z układem pomiarowym
-  - projektowana linia kablowa 0, 23 kV

**INWESTYCJA:**  
Budowa oświetlenia ulicznego oraz rewitalizacja parków - na działkach nr ewid. 2112/1, 2196/1, 2197, 2271, 2238, 2195, 2239 w Zurornie przy Placu Wolności, ul. Kosciuszki, ul. Malachowskiego, ul. Bp. Wernarskiego

**PROJEKT ZAMIENNY**

**OBIEKT:**  
PARK PRZY PL. WOLNOŚCI  
działka nr 2112/1

**INWESTOR:**  
BURMISTRZ GMINY I MIASTA ZURORNIM  
PL. PILSUDSKIEGO 3, 09-300 ZURORNIM

**JEDNOSTKA PROJEKTOWA**

**BRANŻA:**  
ELEKTRYCZNA

**NAZWA RYSUNKU**  
PLAN LINII KABLOWEJ ORAZ  
LOKALIZACJI SŁUPÓW OŚW.

**PROJEKTOWAŁ:**  
NR UPRAWNIENI

**SPRAWDZIŁ:**  
NR UPRAWNIENI

**MG INŻ. ROBERT KUCHARSKI**  
LOD/0622/206

**OPRACOWAŁ:**  
NR UPRAWNIENI

**PODHS**

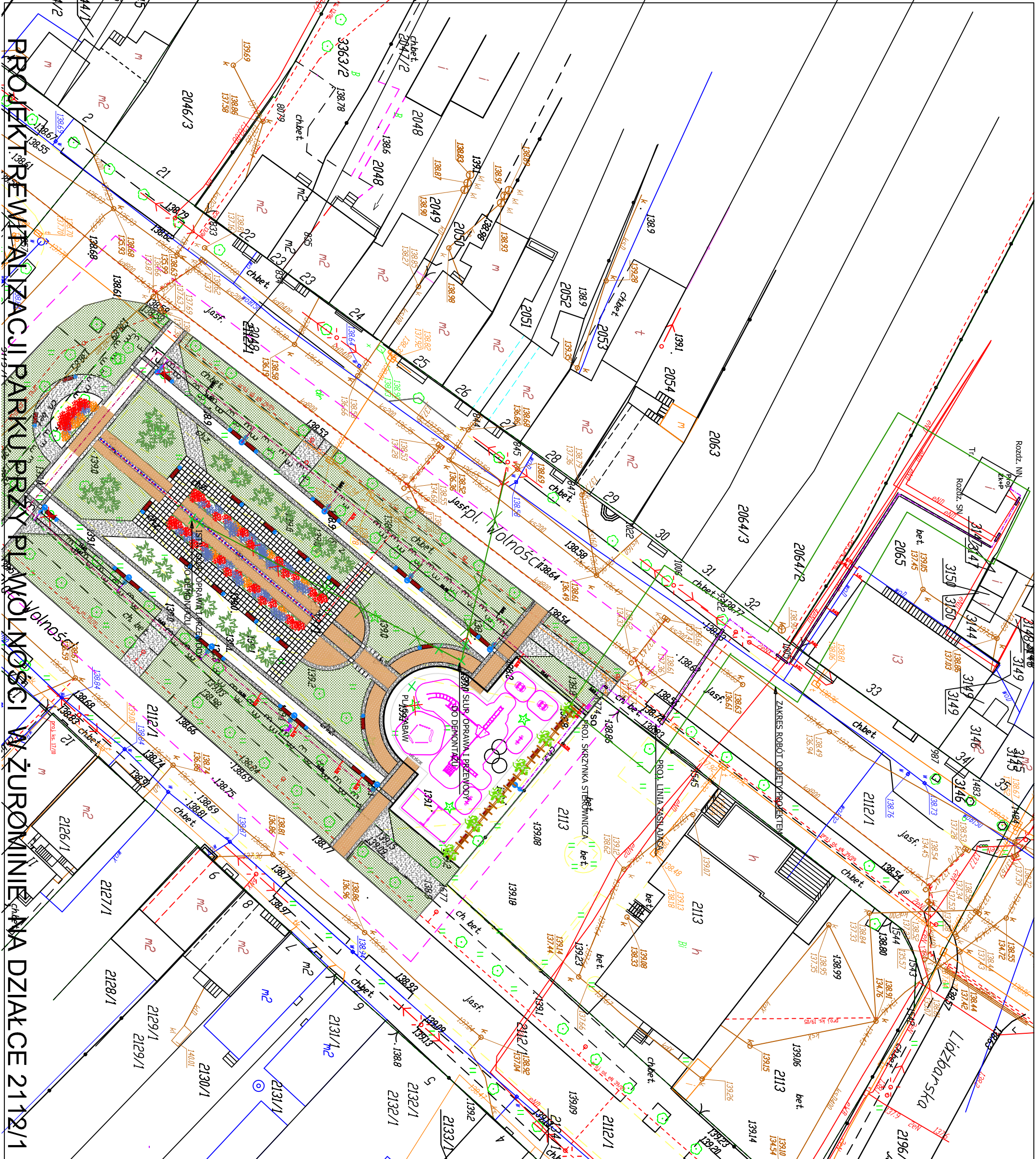
**SKALA 1:500**

**IPRAsocowia**  
**Architektoniczna**

ul. Jaskółka 17A  
09-400 Rock  
Telefon: (48)21 282-2575

**FAZA:**  
PROJEKT BAW

**DATA:**  
marzec 2010 R.



PROJEKT REWITALIZACJI PARKU PRZY PL. WOLNOŚCI W ŻURORNIE NA DZIAŁCE 2112/1