Przekroje normalne

0+036,52

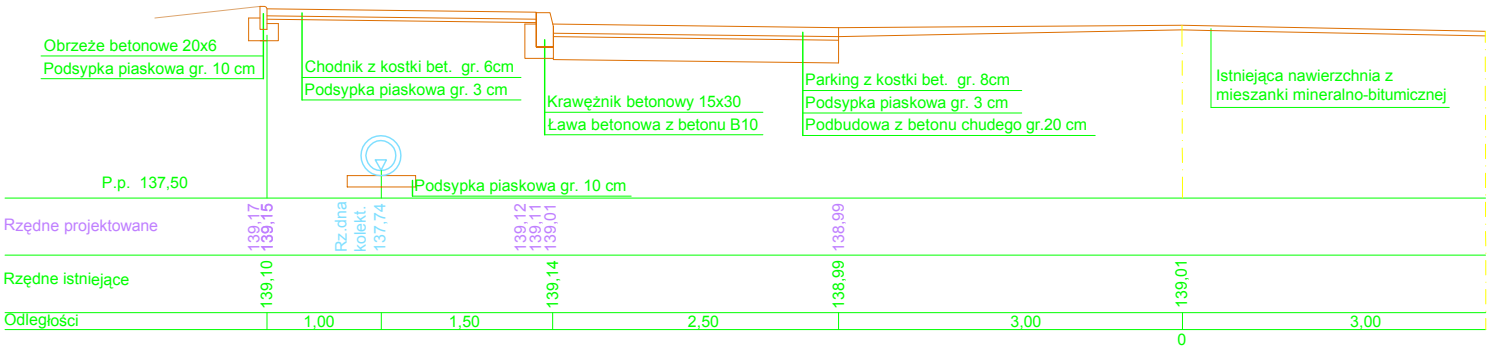
Obrzeże betonowe 20x6
Podsypka piaskowa gr. 10 cm
Chodnik z kostki bet. gr. 6cm
Podsypka piaskowa gr. 3 cm
Krawężnik betonowy 15x30
Ława betonowa z betonu B10
Parking z kostki bet. gr. 8cm
Podsypka piaskowa gr. 3 cm
Podbudowa z betonu chudego gr.20 cm
Istniejąca nawierzchnia z mieszanki mineralno-bitumicznej
P.p. 137,50
Podsypka piaskowa gr. 10 cm
Rzędne projektowane
139,17
139,15
Rz.dna kolekt. 137,74
139,12
139,11
139,01
138,99
Rzędne istniejące
139,10
139,14
138,99
139,01
Odległości
1,00
1,50
2,50
3,00
3,00
0

0+134,68

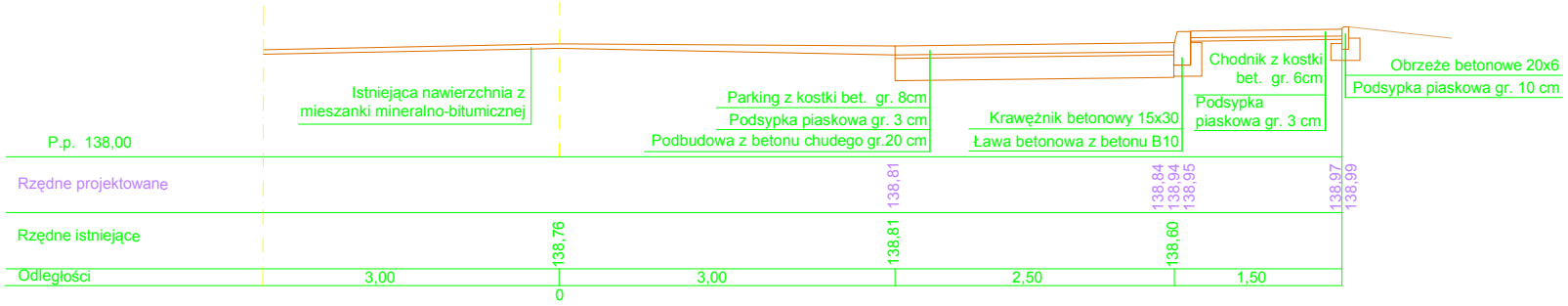
Istniejąca nawierzchnia z mieszanki mineralno-bitumicznej
Parking z kostki bet. gr. 8cm
Podsypka piaskowa gr. 3 cm
Podbudowa z betonu chudego gr.20 cm
Krawężnik betonowy 15x30
Ława betonowa z betonu B10
Chodnik z kostki bet. gr. 6cm
Podsypka piaskowa gr. 3 cm
Obrzeże betonowe 20x6
Podsypka piaskowa gr. 10 cm
P.p. 138,00
Rzędne projektowane
138,81
138,84
138,94
138,95
138,97
138,99
Rzędne istniejące
138,76
138,81
138,60
Odległości
3,00
3,00
2,50
1,50
0

Budowa miejsc postojowych przy ulicy Jezuitów w Żurominie

Nazwa rysunku ; Przekroje normalne w km 0+036,56 i km 0+134,68

Projektował
Julian Kratkowski
Upr. nr $\frac{784}{86}$
M/AZ/BO/1162/02

Data ; 03.2012
podpis

INWESTOR: GMINA I MIASTO ŻUROMIN
09-300 ŻUROMIN PLAC PIŁSUDSKIGO 3

Skala rysunku 1: 50

Numer rysunku 4

Przekroje poprzeczne

0+000,00

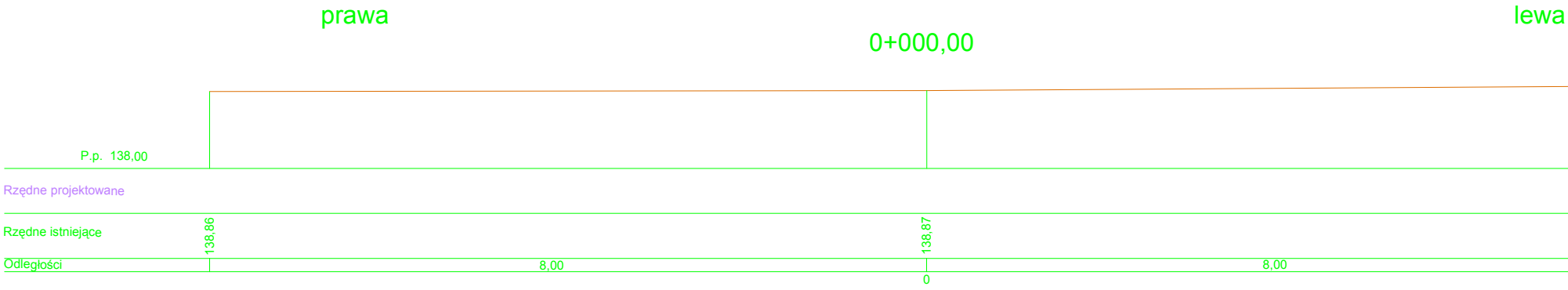
prawa
lewa
P.p. 138,00
Rzędne projektowane
Rzędne istniejące
Odległości
138,86
138,87
8,00
8,00
0

0+004,00

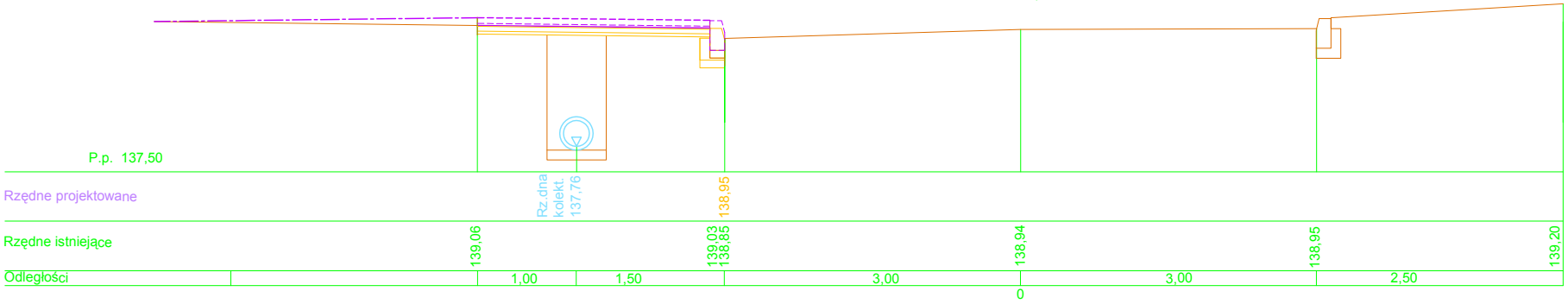
P.p. 137,50
Rzędne projektowane
Rzędne istniejące
Odległości
Rz.dna kolekt. 137,76
138,95
139,06
139,03
138,85
138,94
138,95
139,20
1,00
1,50
3,00
3,00
2,50
0

W 0,26m2
N 0,00m2
wkop pod ko

Budowa miejsc postojowych przy ulicy Jezuitów w

Nazwa rysunku ; Przekroje poprzeczne

Projektował
Julian Kratkowski
Upr. nr 784/66
M/AZ/BO/1162/02

Data ; 03.2012
podpis

INWESTOR: GMINA I MIASTO ŻURO
09-300 ŻUROMIN PLAC

Skala rysunku 1: 50

N



lektor 0,75m2

Żurominie

MIN
PIŁSUDSKIGO 3

umer rysunku 5/1

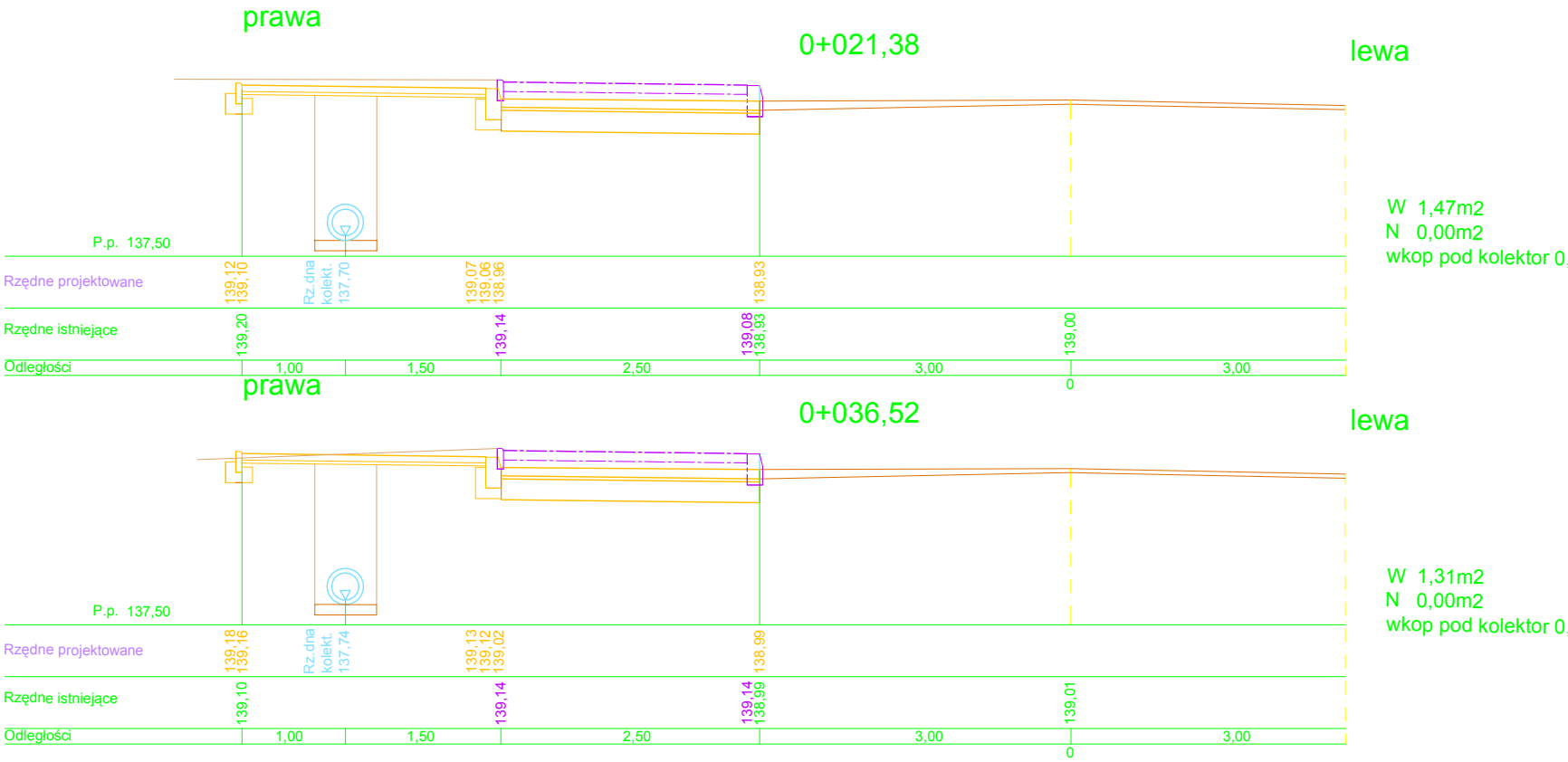

prawa
0+021,38
lewa
W 1,47m2
N 0,00m2
wkop pod kolektor 0
P.p. 137,50
Rzędne projektowane
139,12
139,10
Rz.dna kolekt. 137,70
139,07
139,06
138,96
138,93
Rzędne istniejące
139,20
139,14
139,08
138,93
139,00
Odległości
1,00
1,50
2,50
3,00
3,00
0
prawa
0+036,52
lewa
W 1,31m2
N 0,00m2
wkop pod kolektor 0
P.p. 137,50
Rzędne projektowane
139,18
139,16
Rz.dna kolekt. 137,74
139,13
139,12
139,02
138,99
Rzędne istniejące
139,10
139,14
139,14
138,99
139,01
Odległości
1,00
1,50
2,50
3,00
3,00
0

Budowa miejsc postojowych przy ulicy Jezuitów w Żurominie

Nazwa rysunku ; Przekroje poprzeczne

Projektował
Julian Kratkowski
Upr. nr 784/66
M/AZ/BO/1162/02

Data ; 03.2012
podpis

INWESTOR: GMINA I MIASTO ŻUROMIN
09-300 ŻUROMIN PLAC PIŁSUDSKIGO 3

Skala rysunku 1: 50

Numer rysunku 5/2

,89m2

,87m2

0+048,13

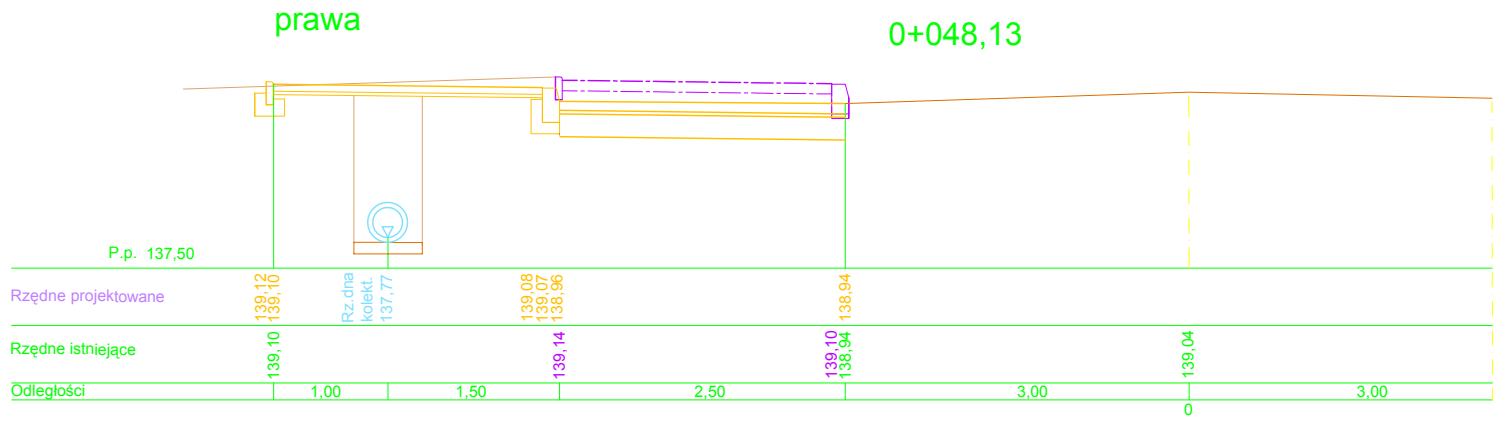
prawa
lev
P.p. 137,50
Rzędne projektowane
139,12
139,10
Rz.dna
kolekt.
137,77
139,08
139,07
138,96
138,94
Rzędne istniejące
139,10
139,14
139,10
138,94
139,04
Odległości
1,00
1,50
2,50
3,00
3,00
0

0+071,95

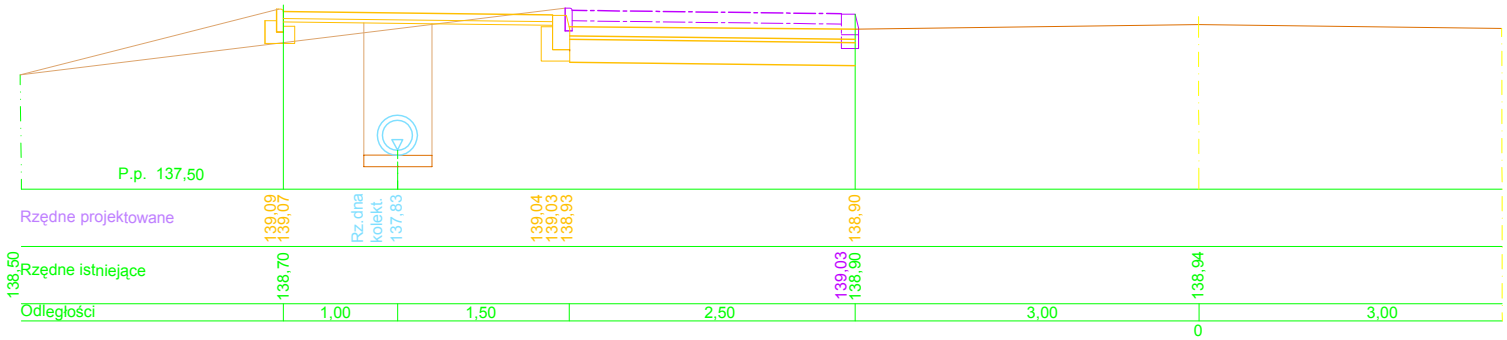
P.p. 137,50
Rzędne projektowane
139,09
139,07
Rz.dna
kolekt.
137,83
139,04
139,03
138,93
138,90
138,50
Rzędne istniejące
138,70
139,03
138,90
138,94
Odległości
1,00
1,50
2,50
3,00
3,00
0

Budowa miejsc postojowych przy ulicy Jezui

Nazwa rysunku ; Przekroje poprzeczne

Projektował Julian Kratkowski Upr. nr $\frac{784}{66}$ M/AZ/BO/1162/02	Data ; 03.2012 podpis	INWESTOR: GMINA I MIAST 09-300 ŻUROM
		Skala rysunku 1: 50

wa

W 1,50m2
N 0,00m2
wkop pod kolektor 0,82m2

W 1,05m2
N 0,42m2
wkop pod kolektor 0,72m2

tów w Żurominie

O ŻUROMIN
IN PLAC PIŁSUDSKIGO 3

Numer rysunku 5/3

prawa

0+0

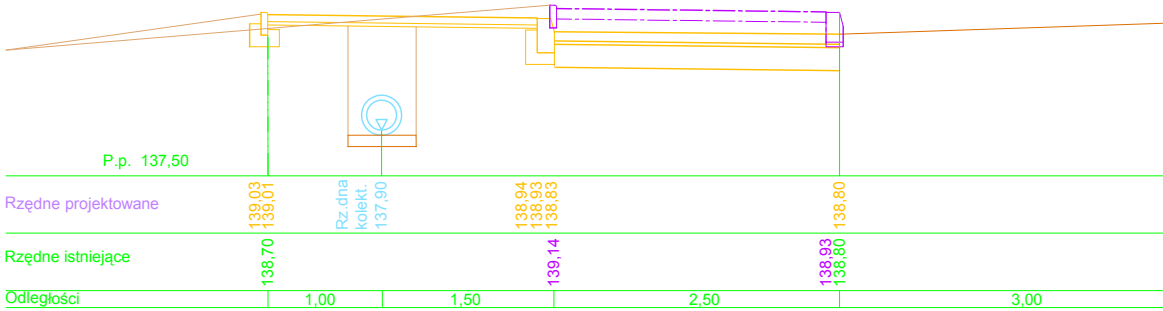
P.p. 137,50
Rzędne projektowane
139,03
139,01
Rz.dna kolekt. 137,90
138,94
138,93
138,83
138,80
Rzędne istniejące
138,70
139,14
138,93
138,80
Odległości
1,00
1,50
2,50
3,00

0+1

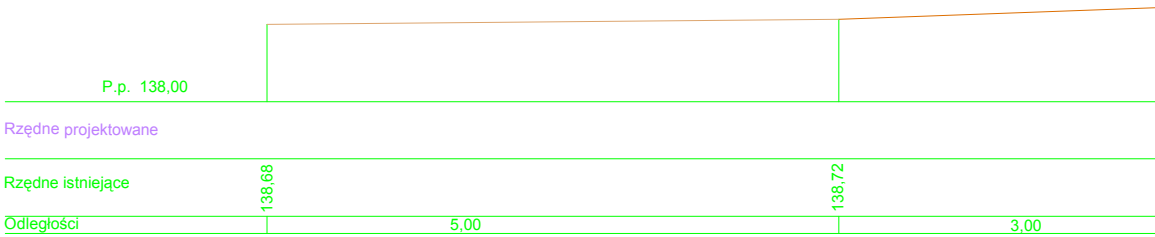
P.p. 138,00
Rzędne projektowane
Rzędne istniejące
138,68
138,72
Odległości
5,00
3,00

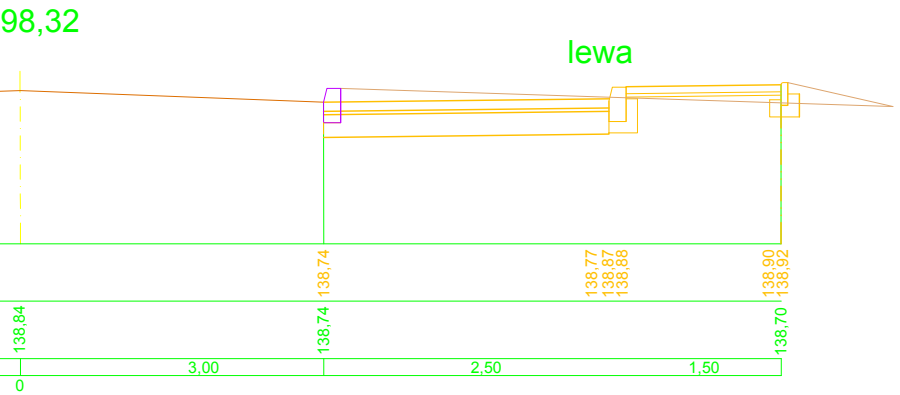
98,32
lewa
138,74
138,77
138,87
138,88
138,90
138,92
138,84
138,74
138,70
3,00
2,50
1,50
0

W 2,32m2
N 0,28m2
wkop pod kolektor 0,63m2

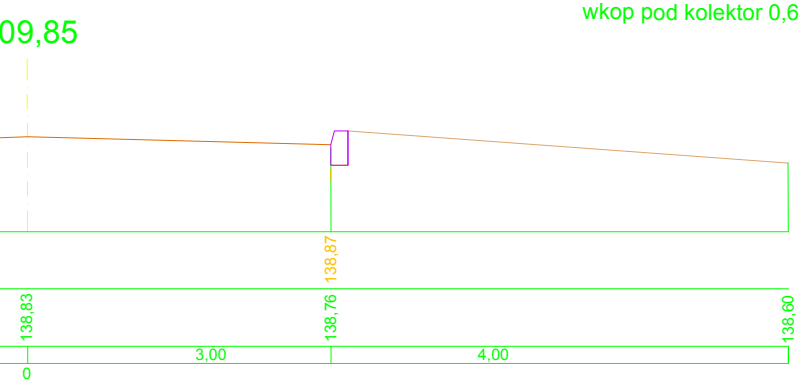
09,85
138,87
138,83
138,76
138,60
3,00
4,00
0

W 0,00m2
N 0,00m2

P.p. 138,00
Rzędne projektowane
Rzędne istniejące
Odległości
prawa
P.p. 138,00
Rzędne projektowane
Rzędne istniejące
Odległości

Budowa miejsc postojowych przy ulicy Jezuitów w Żurominie

Nazwa rysunku ; Przekroje poprzeczne

Projektował Julian Kratkowski Upr. nr 784/88 M/AZ/BO/1162/02	Data ; 03.2012 podpis	INWESTOR: GMINA I MIASTO ŻUROMIN 09-300 ŻUROMIN PLAC PIŁSUDSKIGO 3	
		Skala rysunku 1: 50	Numer rysunku 5/4

0+134,68

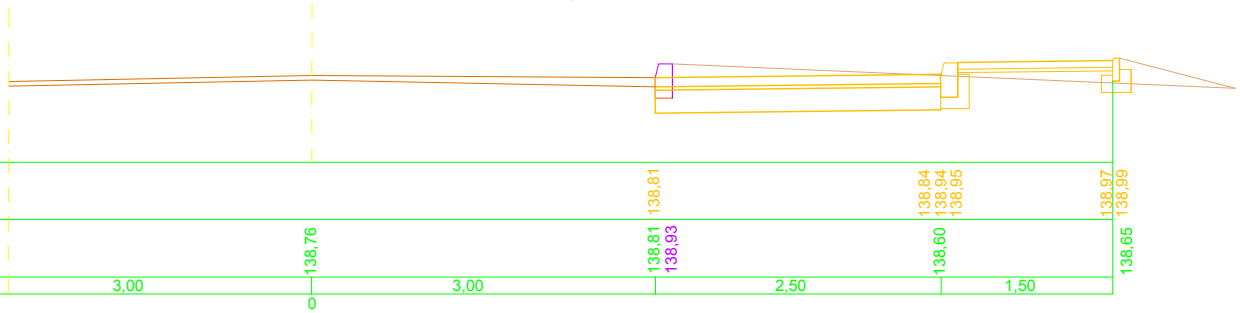
138,81
138,84
138,94
138,95
138,97
138,99
138,76
138,81
138,93
138,60
138,65
3,00
3,00
2,50
1,50
0

W 0,97m2
N 0,17m2

0+148,63

lewa

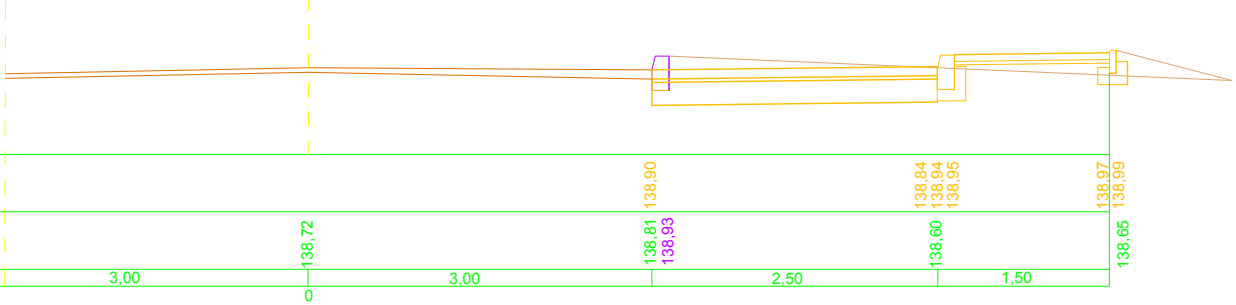
138,90
138,84
138,94
138,95
138,97
138,99
138,72
138,81
138,93
138,60
138,65
3,00
3,00
2,50
1,50
0

W 0,97m2
N 0,17m2

0+159,56

W 0,00m2
N 0,00m2

Budowa miejsc postojowych przy ulicy Jezuitów w Żurominie

Nazwa rysunku ; Przekroje poprzeczne

Projektował
Julian Kratkowski
Upr. nr $\frac{784}{66}$
M/AZ/BO/1162/02

Data ; 03.2012
podpis

INWESTOR: GMINA I MIASTO ŻUROMIN
09-300 ŻUROMIN PLAC PIŁSUDSKIGO 3

Skala rysunku 1: 50

Numer rysunku 5/5